



**PPU**  
**KONSTRUKTOR**  
AGNIESZKA KOZERA  
05-300 Mińsk Maz., Barcząca  
ul. Grabowa 57  
tel./fax (025)758-10-75  
telefon (025)758-71-37  
telefon kom. 0-601-640-286

**PRZEBUDOWA DROGI DOJAZDOWEJ DO  
GRUNTÓW ROLNYCH W MIEJSCOWOŚCI HUTA  
KUFLEWSKA – WOLA STANISŁAWOWSKA**

**ADRES INWESTYCJI:** Huta Kuflewska, gmina Ceglów  
Działka nr ew. 330

**INWESTOR:** Gmina Ceglów  
05-319 Ceglów ul. Kościuszki 4

**ZESPÓŁ PROJEKTOWY:**

**BRANŻA DROGOWA:**

**mgr inż. Mariusz Kozera**  
uprawnienia Nr LUB/0150/PWOD/11  
Członek Izby Inżynierów MAZ/BD/0167/12

**Data:** Mińsk Mazowiecki, luty 2015 r.

# **OPIS DO PROJEKTU ZAGOSPODAROWANIA ORAZ OPIS TECHNICZNY – BRANŻA DROGOWA**

## **1. Podstawa opracowania**

Podstawę opracowania stanowią:

- Mapa do celów projektowych w skali 1:1000
- Rozporządzenie Ministra Transportu i Gospodarki Morskiej z dnia 02.03.1999r. (Dz. U. Nr 43 poz. 430)
- Własne pomiary i obserwacje w terenie
- Zalecenia inwestora

## **2. Przedmiot inwestycji**

Przedmiotem opracowania jest przebudowa drogi dojazdowej do gruntów rolnych w miejscowości Huta Kuflewska – Wola Stanisławowska na dz. nr. ew. 330 w obrębie Huta Kuflewska.

## **3. Istniejący stan zagospodarowania**

W chwili obecnej pas drogowy jest uporządkowany. Nawierzchnia na drodze gminnej jest utwardzona (destrukta asfaltowy) szerokości 5m, po obydwu stronach drogi znajdują się pobocza gruntowe i rowy. Odwodnienie drogi odbywa się powierzchniowo, na pobocza i do istniejących rowów.

**Istniejące uzbrojenie nie podlega zmianie.**

## **4. Stan projektowany**

Zadanie polega na wykonaniu wyrównania istniejącej nawierzchni mieszanką mineralno-asfaltową a następnie nakładki asfaltowej grubości 3cm oraz wyrównaniu istniejących poboczy na długości 800m.

Szerokość jezdni nie ulegnie zmianie.

Planowana inwestycji nie znajduje się na terenach objętych strefą konserwatora zabytków oraz nie znajduje się na terenach górniczych. Powyższa inwestycja nie powoduje negatywnego wpływu na środowisko.

### **4.1. Kategoria geotechniczna.**

Obiekt ten należy zaliczyć do pierwszej kategorii geotechnicznej.

## **5. Zestawienie powierzchni objętych opracowaniem**

- powierzchnia wyrównania oraz nakładki – 4000,0 m<sup>2</sup>
- powierzchnia poboczy – 480,0 m<sup>2</sup>

## **6. Konstrukcje nawierzchni**

### **6.1. Nawierzchnia:**

- warstwa ścieralna z Betonu Asfaltowego AC8S - 3 cm
- warstwa wiążąca z Betonu Asfaltowego AC16W – średni 2 cm (50kg/m<sup>2</sup>)
- istniejąca konstrukcja

## **7. Odwodnienie**

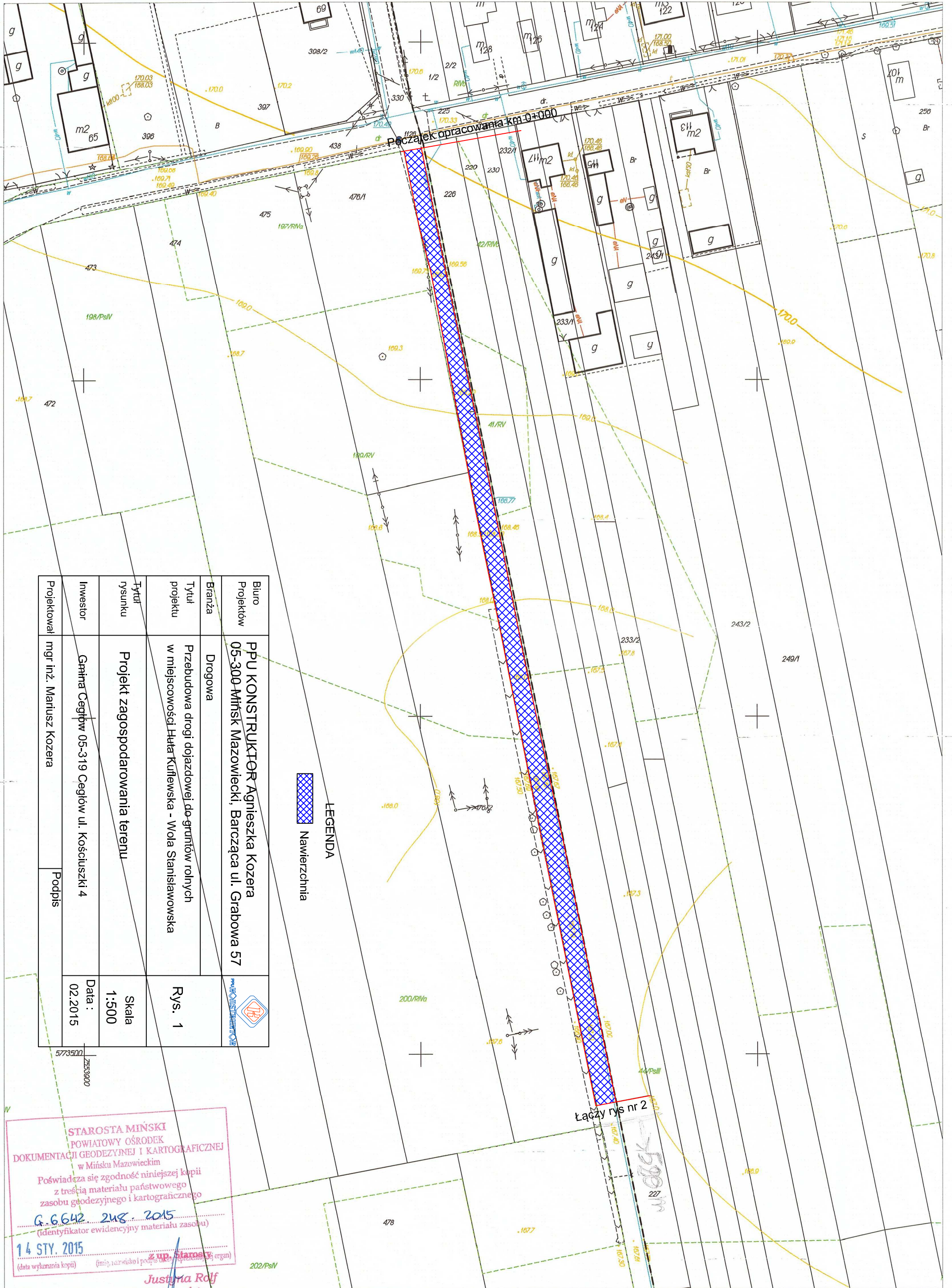
Zakłada się powierzchniowe odwodnienie drogi, systemem spadków podłużnych i poprzecznych na pobocza oraz do istniejących rowów.

## **8. Zalecenia technologiczne**

Materiały budowlane winny posiadać wymagane atesty i odpowiadać Polskim Normom. Roboty budowlane i rzemieślnicze wykonać zgodnie z zasadami sztuki budowanej oraz obowiązującymi normami.

Przy prowadzeniu robót budowlanych przestrzegać przepisów BHP.

**MAPA ZASADNICZA BEZ SPRAWDZENIA W TERENIE**  
**Powiat miński Gmina 141204\_2, Cegłów Obręb 0003, Huta Kuflewska**  
**Działka numer: 330 Skala : 1: 1000**



Projektował	mgr inż. Mariusz Kozera	Podpis	
Investor	Gmina Cegłów 05-319 Cegłów ul. Kosciuszki 4	Data:	02.2015
Tytuł rysunku	Projekt zagospodarowania terenu	Skala	1:500
Tytuł projektu	Przebudowa drogi dojazdowej do gruntów rolnych w miejscowości Huta Kuflewska - Wola Stanisławowska	Rys.	1
Branża	Drogowa		
Tytuł projektu			
Biuro Projektów	PPU KONSTRUKTOR Agnieszka Kozera 05-300 Mińsk Mazowiecki, Barcząca ul. Grabowa 57		


LEGENDA  
 Nawierzchnia

STAROSTA MIŃSKI  
 POWIATOWY OŚRODEK  
 DOKUMENTACJI GEODEZYJNEJ I KARTOGRAFICZNEJ  
 w Mińsku Mazowieckim  
 Poświadczą się zgodność niniejszej kopii  
 z treścią materiału państwowego  
 zasobu geodezyjnego i kartograficznego  
 G.6642 248 2015  
 (identyfikator ewidencyjny materiału zasobu)  
 14 STY. 2015  
 (data wykonania kopii) (imię, nazwisko i podpis) (podpis) (nazwa i adres organu)

**MAPA ZASADNICZA BEZ SPRAWDZENIA W TERENIE**


Powiat miński Gmina 141204\_2, Cegłów Obręb 0003, Huta Kuflewska


Działka numer: 330 Skala : 1: 1000



Łączy rys nr 1

Koniec opracowania km 0+800

**LEGENDA**  
 Nawierzchnia

Biurowy	PPU KONSTRUKTOR Agnieszka Kozera	
Projektów	05-300 Mińsk Mazowiecki, Barcząca ul. Grabowa 57	
Branża	Drogowa	Rys. 2
Tytuł projektu	Przebudowa drogi dojazdowej do gruntów rolnych w miejscowości Huta Kuflewska - Wola Stanisławowska	
Tytuł rysunku	Projekt zagospodarowania terenu	Skala 1:500
Investor	Gmina Cegłów 05-319 Cegłów ul. Kościuszki 4	Data: 02.2015
Projektował	mgr inż. Mariusz Kozera	Podpis

**STAROSTA MIŃSKI**  
 POWIATOWY OŚRODEK  
 DOKUMENTACJI GEODEZYJNEJ I KARTOGRAFICZNEJ  
 w Mińsku Mazowieckim

Poświadczam zgodność niniejszej kopii z treścią materiału państwowego zasobu geodezyjnego i kartograficznego

6.6642.641.2015  
 (identyfikator ewidencyjny materiału zasobu)

28 STY. 2015

z up. Starosta  
 Justyna Rolf  
 st. geodeta