




KARTA GMINNEJ EWIDENCJI ZABYTKÓW				83/1740
1. OBIEKT Kapliczka			5. MIEJSCOWOŚĆ Podciernie	
2. OBECNA FUNKCJA	3. MATERIAŁ ceglane	4. DATOWANIE 1895 r.	6. GMINA Cegłów	
21. FOTOGRAFIA <div style="display: flex; justify-content: space-around;">   </div> 			7. POWIAT miński	
			8. WOJEWÓDZTWO mazowieckie	
			9. KOD POCZTOWY 05-319	
			10. ADRES	
			11. LOKALIZACJA przy drodze Piaseczno - Kuflew	
			12. LOKALIZACJA ARCHEOLOGICZNA Nr obszaru AZP Nr stanowiska na obszarze AZP Nr stanowiska w miejscowości	
			13. NUMER EWIDENCYJNY DZIAŁKI	
			14. WŁASNOŚĆ prywatna	
			15. RODZAJ UŻYTKOWANIA	
			16. INFORMACJA O OCHRONIE Nr i data wpisu do rejestru zabytków Zapis w planie zagospodarowania przestrzennego Inne	
18. RODZAJE ZAGROZEŃ				
17. STAN ZACHOWANIA dobry	19. WPISUJĄCY DANE Repczuk Justyna	20. DATA WYKONANIA EWIDENCJI 2009-02-16		

22. UWAGI